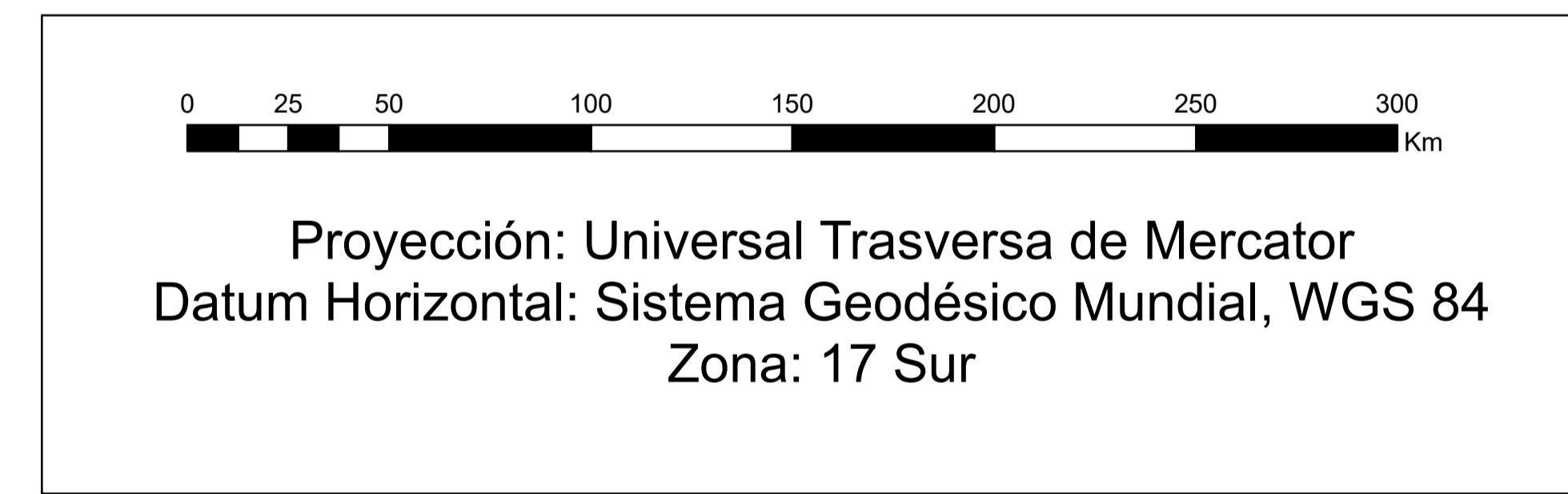
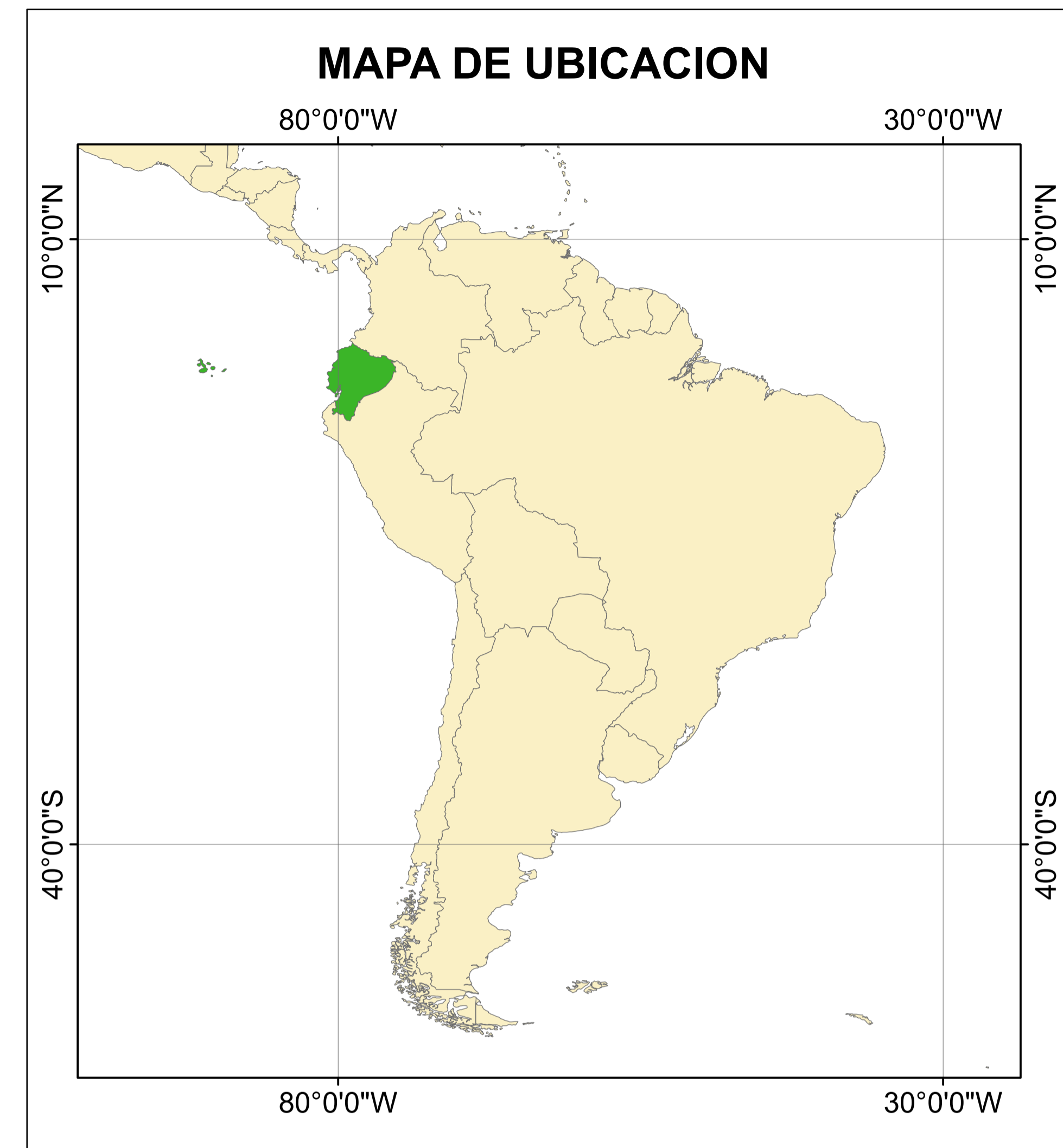
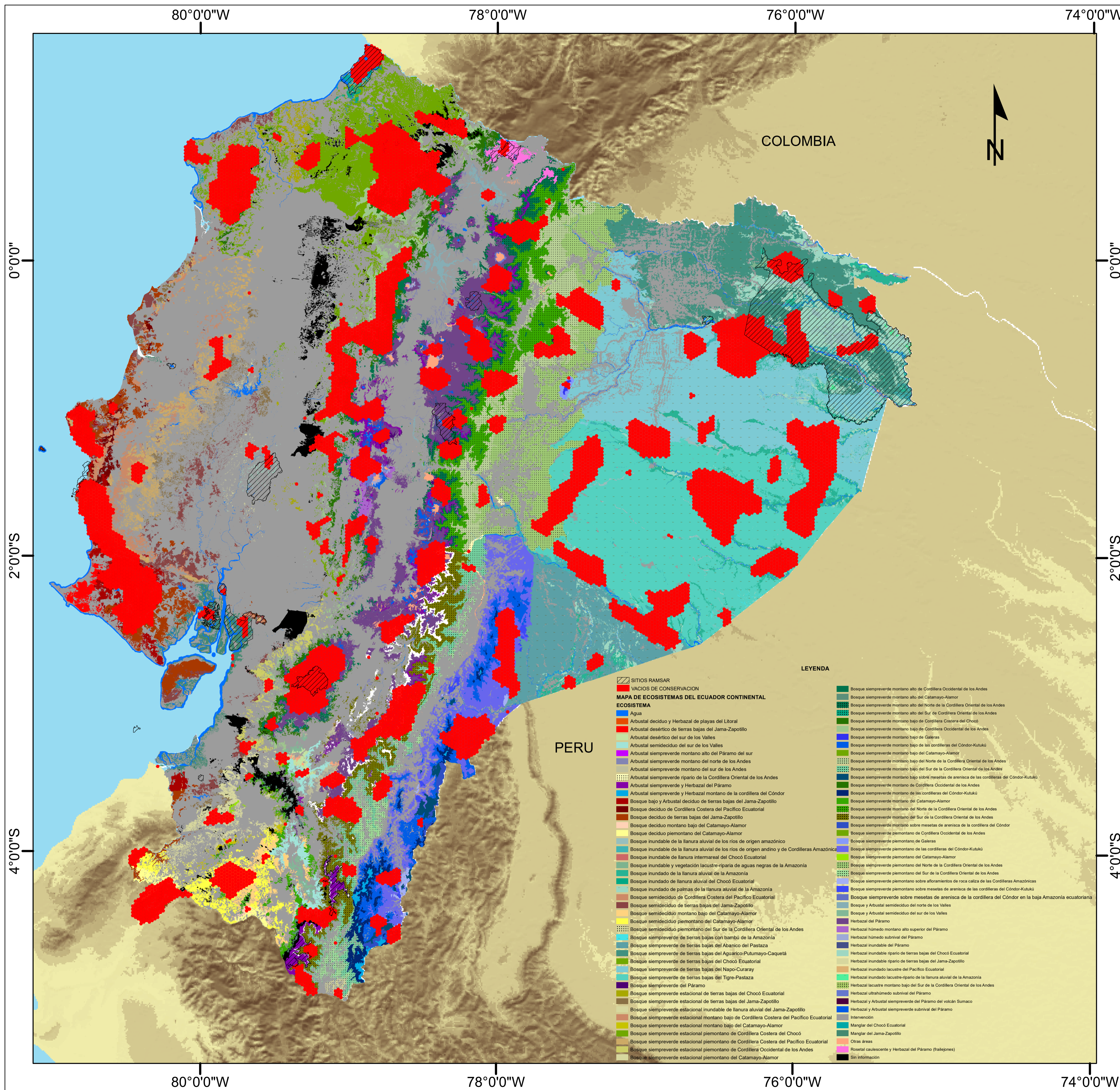


MAPA DE ECOSISTEMAS CON SITIOS RAMSAR Y VACIOS DE CONSERVACION



SEXTO INFORME NACIONAL DE BIODIVERSIDAD

MAPA DE ECOSISTEMAS CON SITIOS RAMSAR Y VACIOS DE CONSERVACION

REFERENCIAS: - Ministerio del Ambiente, Mapa de Ecosistemas del Ecuador Continental 2013 - Ministerio del Ambiente, RAMSAR 2018 - CONDESAN, Vacios de conservacion	ESCALA DE IMPRESIÓN: 1:1.500.000
	FECHA: Diciembre 2018