
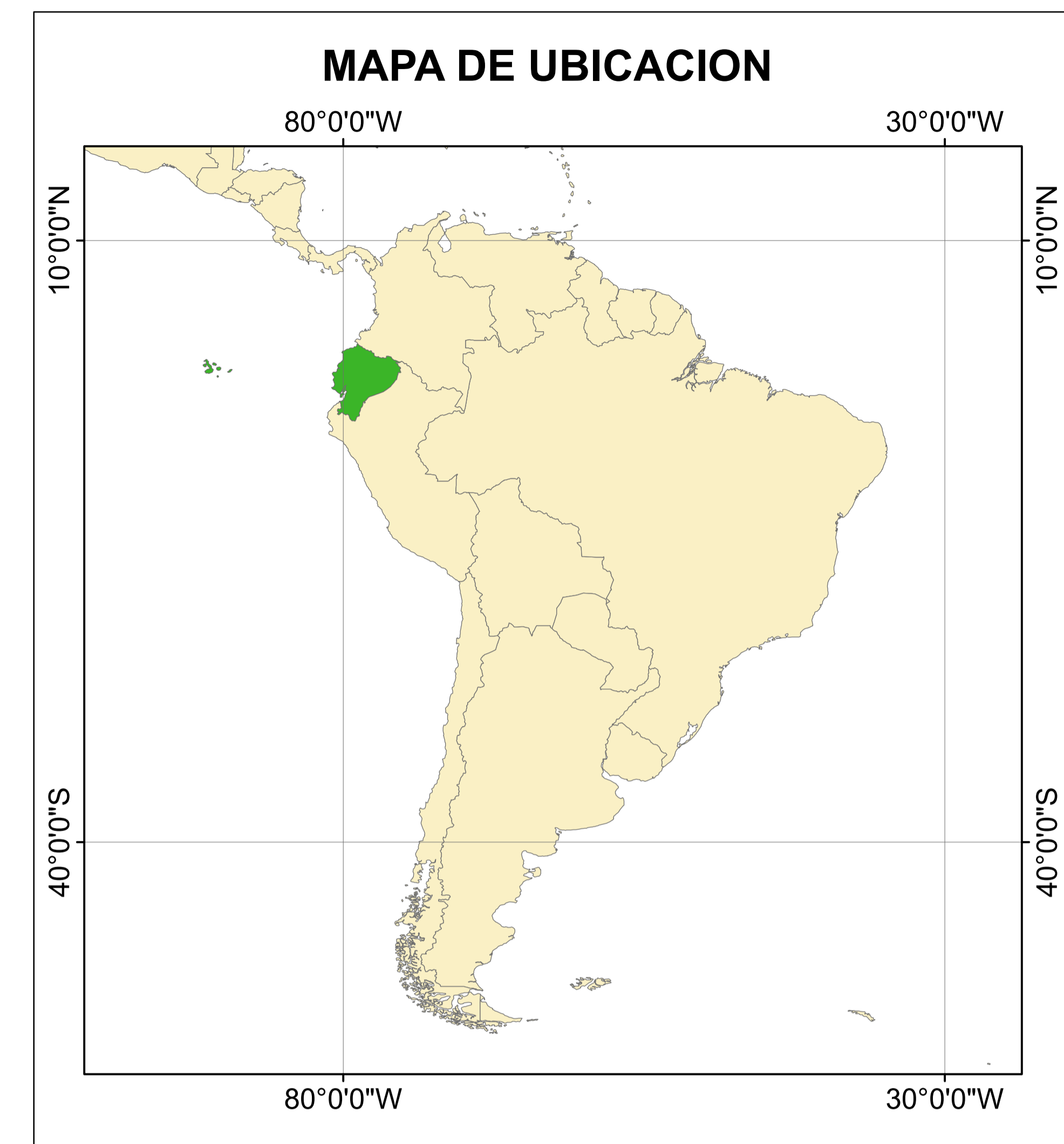
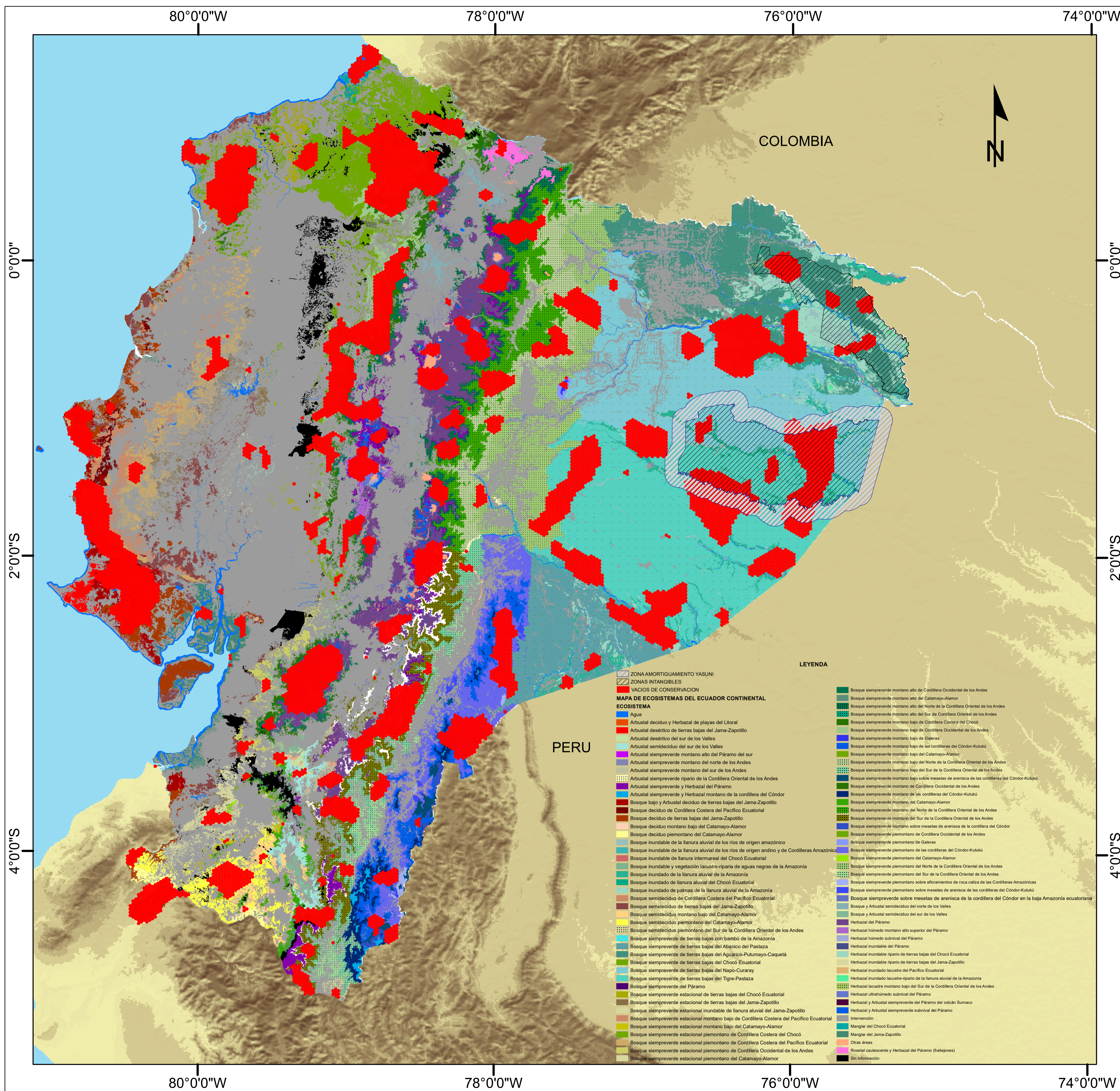


MAPA DE ECOSISTEMAS CON ZONAS INTANGIBLES Y VACIOS DE CONSERVACION



SEXTO INFORME NACIONAL DE BIODIVERSIDAD

MAPA DE ECOSISTEMAS CON ZONAS INTANGIBLES Y VACIOS DE CONSERVACION

REFERENCIAS:

- Ministerio del Ambiente, Mapa de Ecosistemas del Ecuador Continental, 2013
- Ministerio del Ambiente, Zonas Intangibles, 2015
- Ministerio del Ambiente, Zona de Amortiguamiento, 2015
- CONDESAN, Vacios de conservacion

ESCALA DE IMPRESIÓN:
1:1.500.000

FECHA:
Diciembre 2018