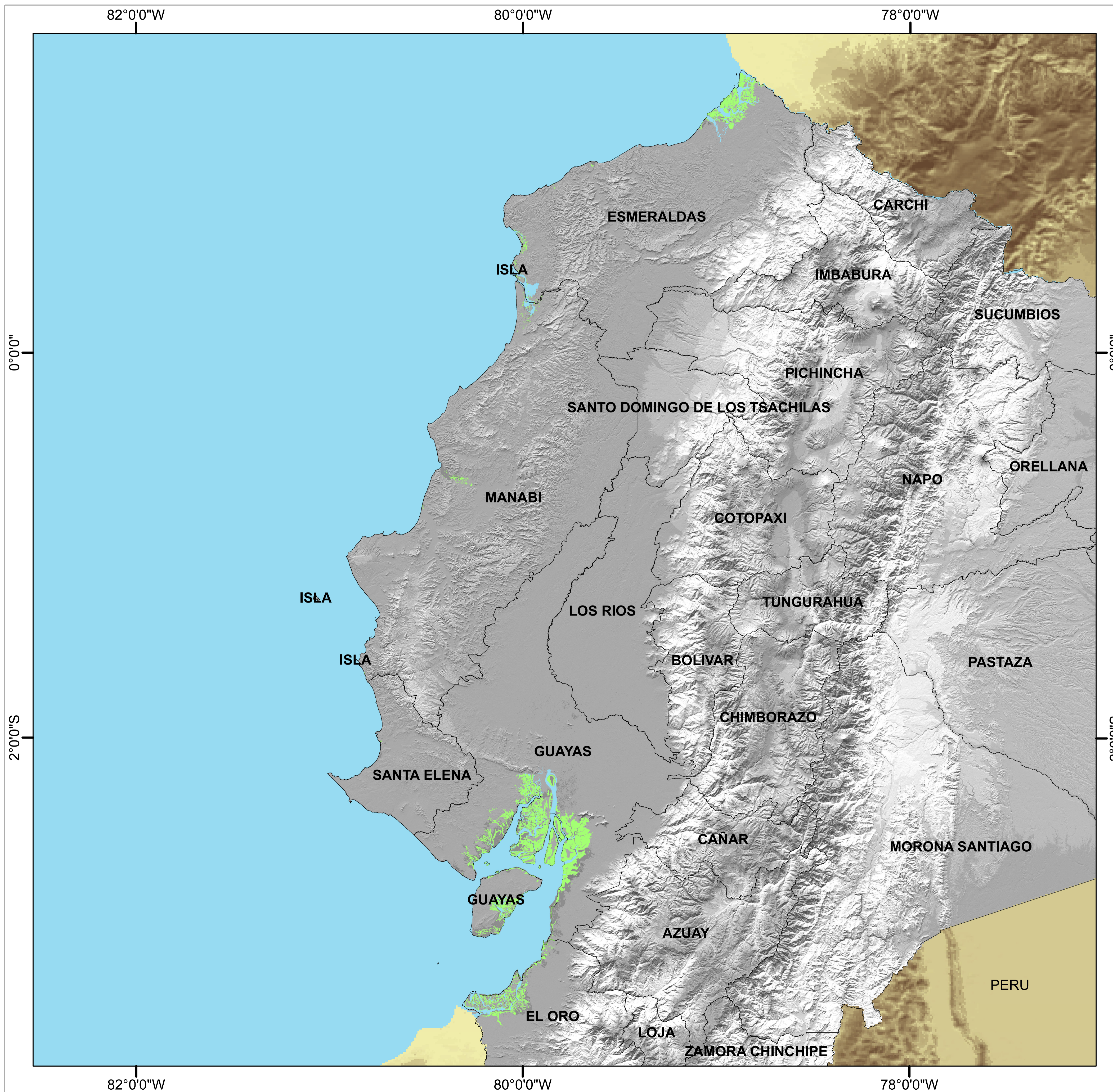



# MAPA DE MANGLARES ECUADOR CONTINENTAL



PROVINCIA	ÁREA MANGLAR (ha)
EL ORO	19318,34
ESMERALDAS	28229,16
GUAYAS	111368,49
MANABI	2870,90
SANTA ELENA	48,15
TOTAL	161835,05


## LEYENDA

- MANGLAR 2017
- Límite provincial



Proyección: Universal Trasversa de Mercator  
 Datum Horizontal: Sistema Geodésico Mundial, WGS 84  
 Zona: 17 Sur

MINISTERIO DEL AMBIENTE



## SEXTO INFORME NACIONAL DE BIODIVERSIDAD

### MAPA DE MANGLARES ECUADOR CONTINENTAL

#### REFERENCIAS:

- Ministerio del Ambiente, Manglar, 2017
- CONALI, 2018

#### ESCALA DE IMPRESIÓN:

1:1.150.000

#### FECHA:

Diciembre 2018