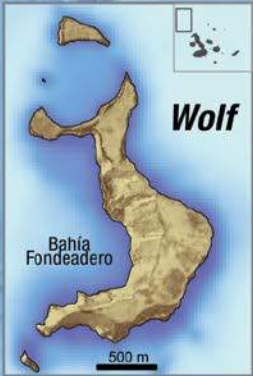
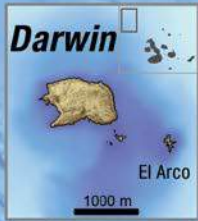



91°W



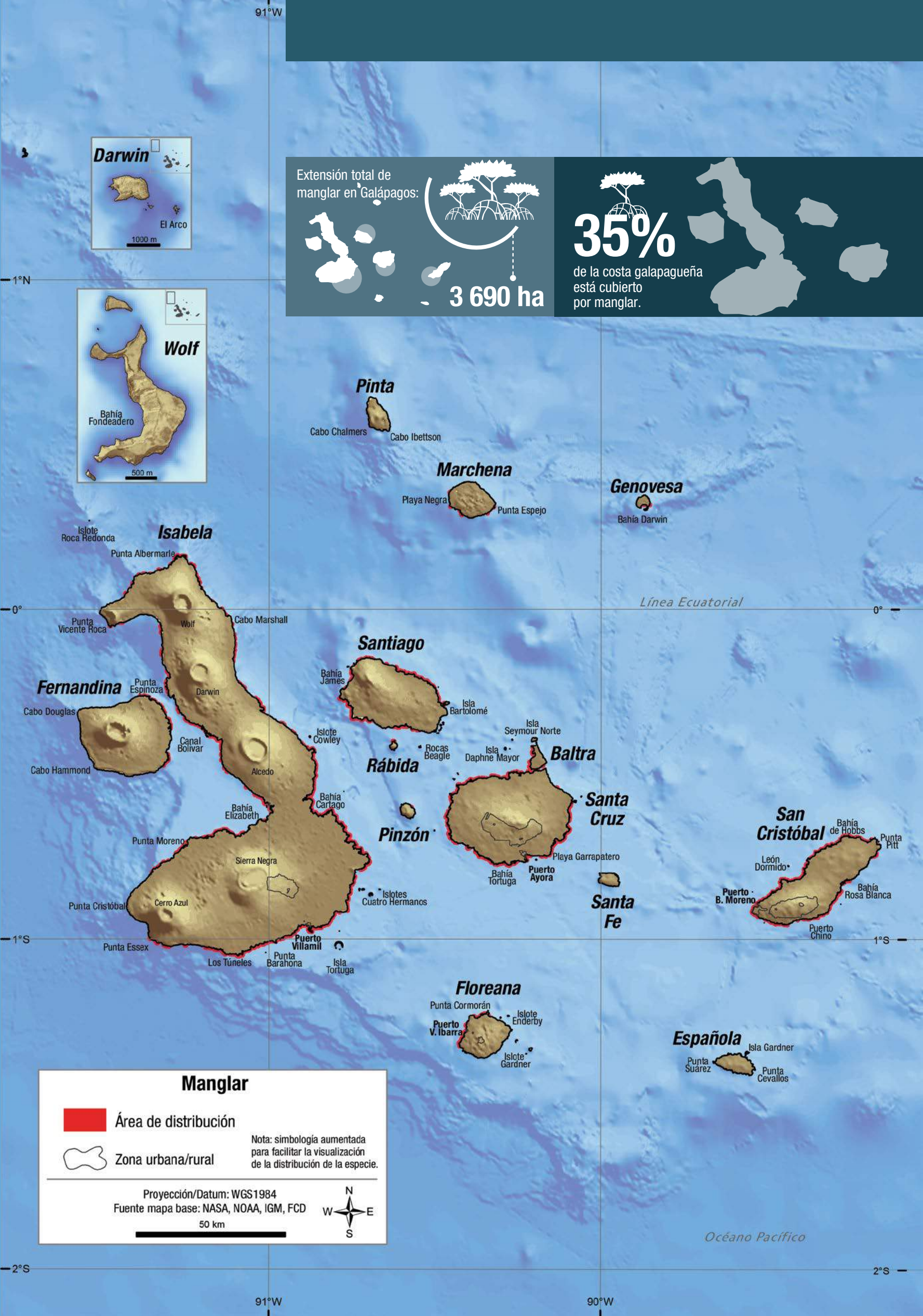
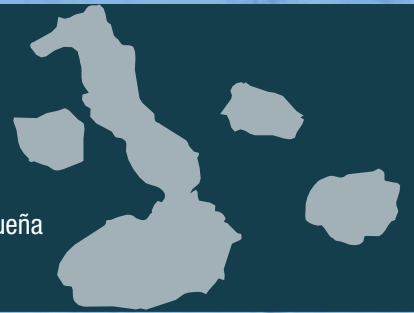
Extensión total de manglar en Galápagos:




3 690 ha


35%

de la costa galapagueña está cubierto por manglar.



Manglar


 Área de distribución

 Zona urbana/rural

Nota: simbología aumentada para facilitar la visualización de la distribución de la especie.

Proyección/Datum: WGS1984
Fuente mapa base: NASA, NOAA, IGM, FCD

50 km



2°S

91°W

90°W

2°S